

SYNTHÈSE - PARCOURS LUDIQUE

Un parcours écoresponsable, éducatif et sécuritaire pour nos tout-petits

MISE EN
CONTEXTE

L'ANONYME



Mercier
Hochelaga-Maisonneuve
Montréal

OBJECTIFS

Dans le cadre de son programme *Sécurité urbaine*, L'Anonyme met en oeuvre depuis 2022 le projet « S'activer en sécurité vers l'école ». Un des 5 volets de l'initiative vise à créer un aménagement ludique pour le trajet vers l'école dans l'arrondissement Mercier-Hochelaga-Maisonneuve (MHM).

Le parcours ludique s'adresse aux enfants de l'école primaire, soit entre 4 et 12 ans. Il vise à encourager la mobilité active et indépendante des élèves, tout en permettant de canaliser leurs déplacements sur un trajet amusant et sécuritaire. La conception de ce parcours a été assurée avec la participation active des enfants, en amont du projet.

Objectifs



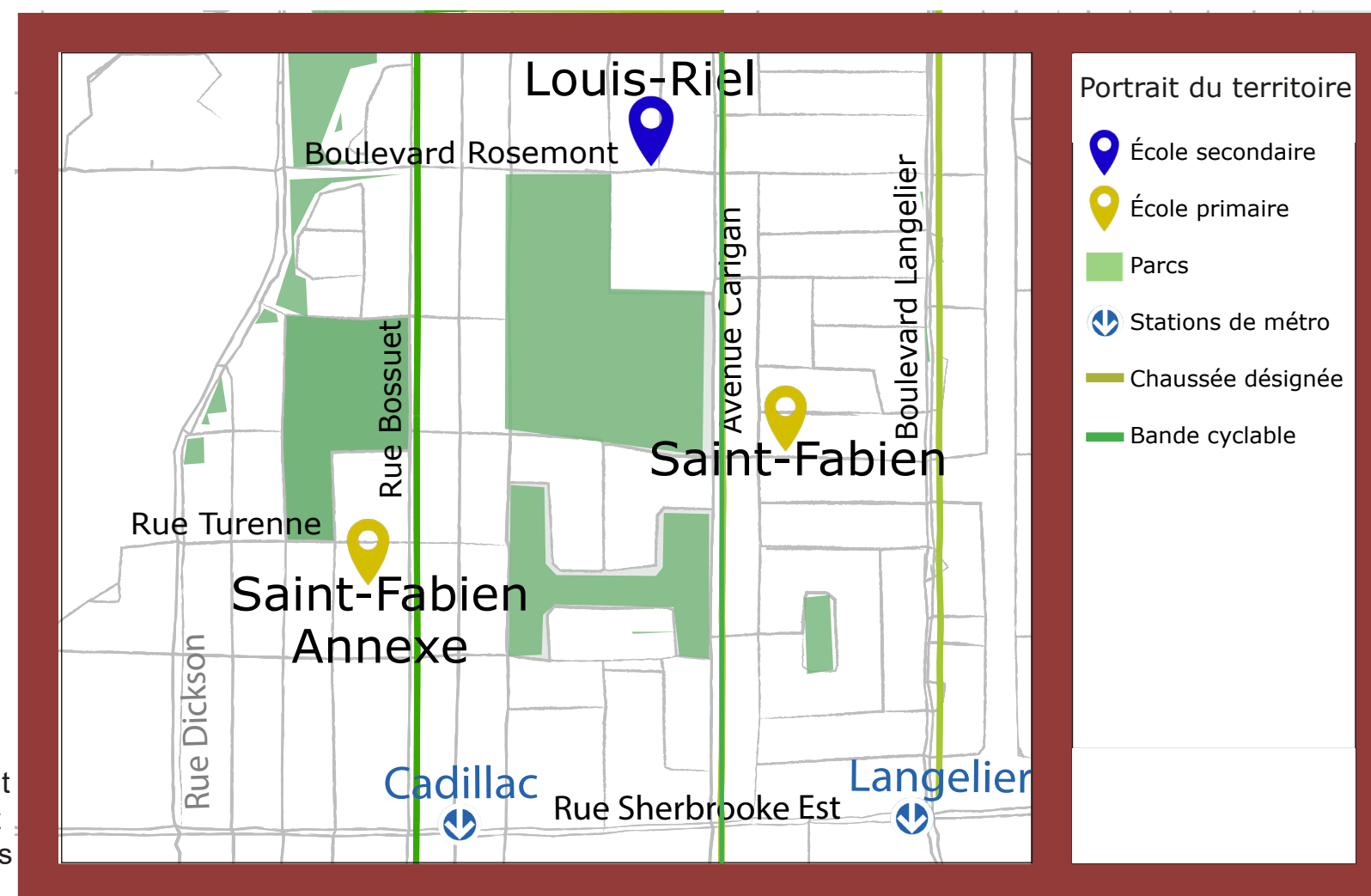
THÉMATIQUE

À deux reprises, l'équipe de L'Anonyme a consulté une trentaine de jeunes de l'école Saint-Fabien âgé-es entre 10 et 12 ans. Pour faciliter les échanges, les élèves ont été regroupé-es en trois sous-groupes. Quatre thématiques de parcours ludique ont sorti du lot, soit l'océan, les livres, les arbres fruitiers et les canards. Le parcours ludique s'inscrit dans la thématique des arbres fruitiers.

Également, par l'usage de matériaux recyclés, ce parcours illustre notre engagement envers l'environnement. Il encourage l'activité physique chez les enfants, les incitant à se déplacer activement et en toute sécurité pour se rendre à l'école grâce à des mesures d'apaisement de la circulation, comme du marquage au sol et des saillies de trottoir. En outre, ce projet met en lumière les arbres de notre ville, une expérience éducative unique pour découvrir et apprendre sur la biodiversité urbaine, tout en développant une conscience écologique dès le plus jeune âge. Nous sommes convaincu-es que ce parcours deviendra un modèle de bonnes pratiques en matière de mobilité durable et d'éducation environnementale.

LOCALISATION

Le projet de parcours ludique sera implanté dans le quartier Mercier-Ouest, plus précisément entre les deux pavillons de l'école Saint-Fabien. Notre choix s'est arrêté sur cette école fortement mobilisée où un Trottibus est déjà présent. D'une longueur de 950 mètres, le trajet passe par le parc de l'Ancienne-Pépinière ainsi que la rue Lotbinière, dont un tronçon a été fermé à la circulation par l'arrondissement. Nous voyons un grand potentiel de jeu libre et de transport actif tout au long du trajet, d'autant plus qu'une majorité de parents répondants étaient en faveur de ce tracé (voir annexe). Le parcours emprunte également la rue Turenne et la rue de Repentigny.



SYNTHÈSE - ATELIERS DE CO-CRÉATION

Aménagement d'un parcours ludique

ÉQUIPE 1

L'ANONYME



Mercier
Hochelaga-Maisonneuve
Montréal

Atelier 1 - Observations

ON AIME...

- Fontaine
- Grand banc déjà présent
- Chemin de pierre
- Gros arbres/bois

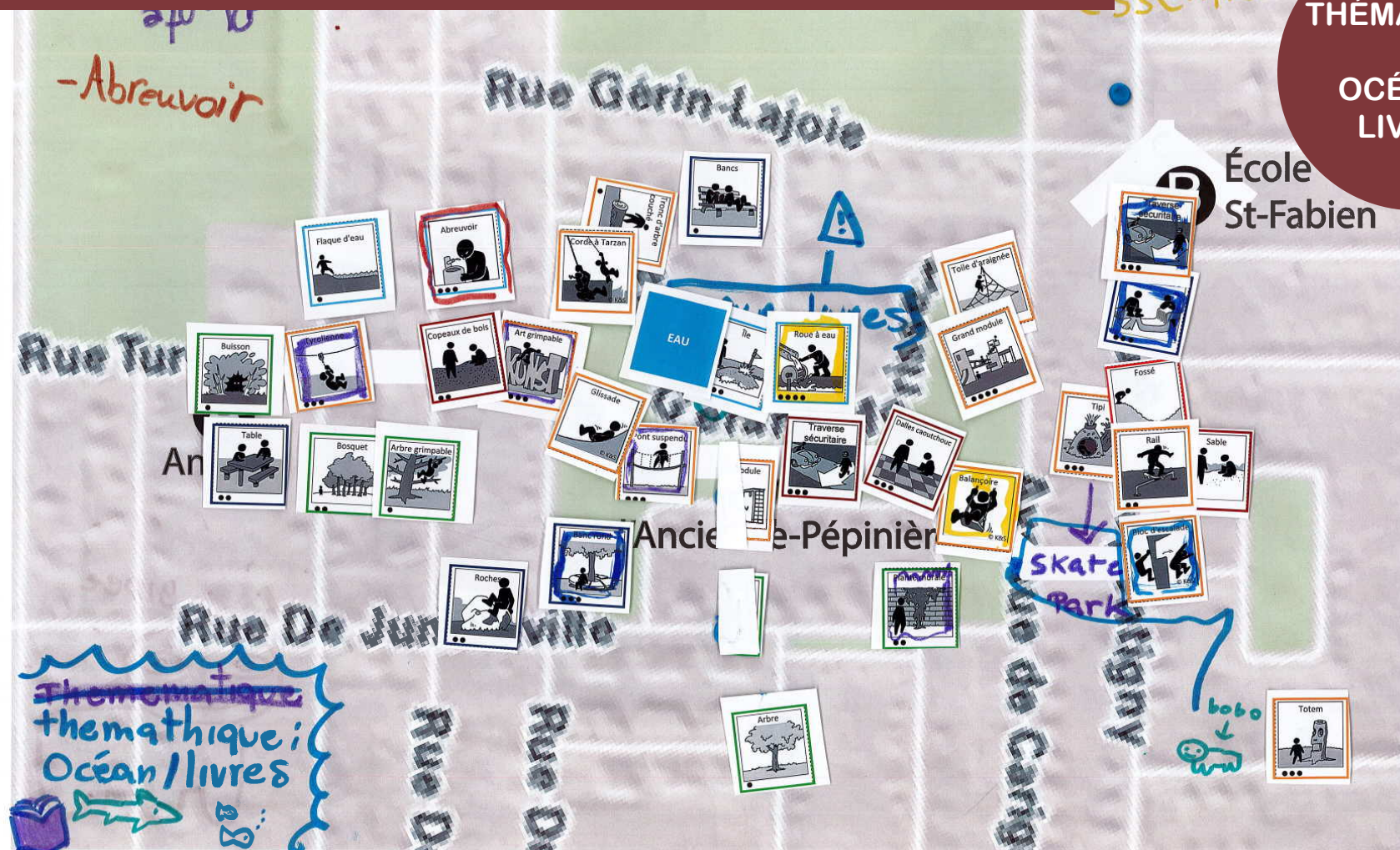
ON AIME PAS...

- Sentiment de sécurité faible : Avec les automobilistes et les gens, quelques filles aimeraient avoir un adulte disponible (brigadier·ère, par ex.) lorsqu'elles ne se sentent pas en sécurité dans leurs déplacements.
- Les poubelles qui débordent et leur nombre insuffisant
- Les cacas de chien qui trainent

ON VOUDRAIT...

- Plus de lampadaires
- Cabane/lieu à l'abri de la pluie pour lire et se reposer à l'ombre
- Traverses plus sécuritaires (entre autres, Turenne/Cadillac)
- Churros / Collations / breuvages, jardin comestible, abreuvoir
- Plus de poubelles+recyclage avec un meilleur entretien
- Fleurs qui attirent les papillons, maison à insectes, mangeoires à oiseaux, Poules et cochons, parc à chiens clôturé
- Jeux disponibles : Ballons, corde à sauter, craies, cerceaux
- Espace Lotbinière/Carignan mieux aménagé
- Grands bancs spéciaux, parcours d'hébertisme, glissades

Atelier 2 - Idéation



ÉLÉMENTS D'AMÉNAGEMENT PRIORITAIRES

- Tyrolienne, Balançoire, Bloc d'escalade, Pont suspendu
- Banc spécial, Croque-livres, Skate-park
- Roue à eau, Abreuvoir
- Traverse sécuritaire



SYNTHÈSE - ATELIERS DE CO-CRÉATION

Aménagement d'un parcours ludique

ÉQUIPE 2

L'ANONYME



Atelier 1 - Observations

ON AIME...

- Les arbres
- Les bancs

ON AIME PAS...

- Les déchets dans la fontaine
- L'obscurité dans le parc

ON VOUDRAIT...

- Sur la rue Lotbinière: une pataugeoire, de la verdure, des jeux, une balançoire
- Plus de panneaux pour les passages piétons
- Une rue fermée à la circulation pour jouer

Atelier 2 - Idéation




THÉMATIQUE:

SAKURA
(CERISIER)

ÉLÉMENTS D'AMÉNAGEMENT PRIORITAIRES

- Tyrolienne, Corde à Tarzan, Pont suspendu, Balançoire
- Grand module de jeux
- Traverse sécuritaire



SYNTHÈSE - ATELIERS DE CO-CRÉATION

Aménagement d'un parcours ludique

ÉQUIPE 3

L'ANONYME



Mercier
Hochelaga-Maisonneuve
Montréal 

Atelier 1 - Observations

ON AIME...

- La fontaine
- Les arbres

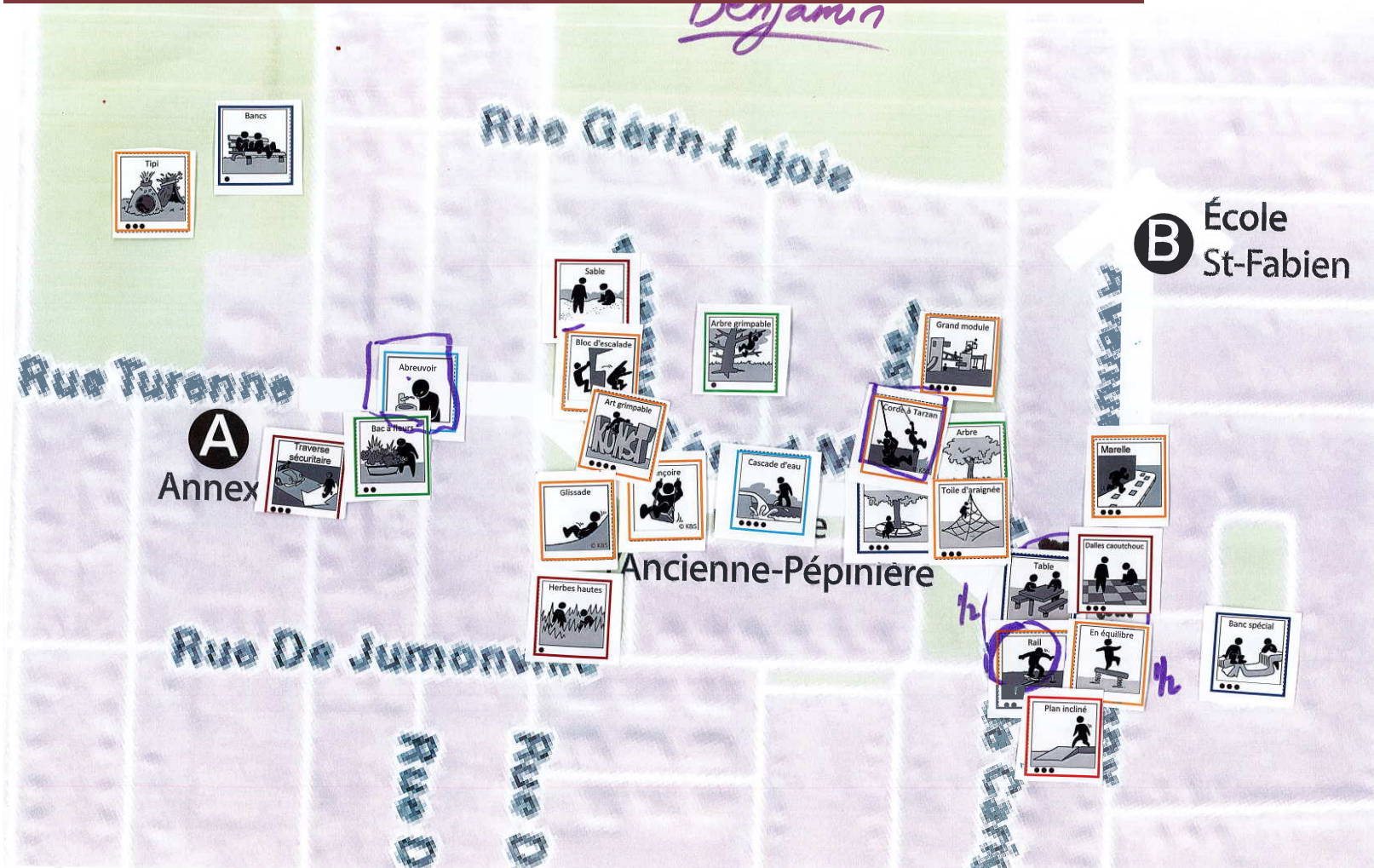
ON AIME PAS...

- Les saletés dans le parc
- Le manque de bancs
- L'interdiction de jouer sur les terrains privés
- La gravelle sur le sentier du parc

ON VOUDRAIT...

- Des tables et des fleurs sur le terrain du Couvent de la Résurrection des Franciscains, sur la rue Lescarbot. En ce moment personne n'y joue.
- Du marquage au sol
- Des cabanes ou des huttes dans le parc
- Sur la rue Lotbinière: un carré de verdure, des modules, parkour, mur d'escalade, petit terrain de soccer, petit terrain de basket, parc d'éducation cycliste ou de *skate* (contrainte: bruit)

Atelier 2 - Idéation



ÉLÉMENTS D'AMÉNAGEMENT PRIORITAIRES

- Abreuvoir
- Corde à Tarzan
- Parc de planches à roulette sur le tronçon Lotbinière



SYNTHÈSE - ATELIERS DE CO-CRÉATION

Aménagement d'un parcours ludique

CHOIX DU PARCOURS

La sélection du tracé n'a pas été prise à la légère et a fait l'objet de consultations auprès de la direction et des parents de l'école Saint-Fabien. L'équipe de L'Anonyme a préalablement identifié deux tracés potentiels, après une visite terrain le 5 mars: l'un passant par la rue Gérin-Lajoie / de Renty, l'autre passant par le parc de l'Ancienne-Pépinière. Nous avons retenu ce dernier pour plusieurs raisons:

- **60%** des parents sondés ont opté pour le trajet du parc;
- La fermeture du tronçon Lotbinière par l'arrondissement constitue un excellent potentiel;
- Le trajet sur Gérin-Lajoie, de l'aveu d'un bénévole du Trotibus qui y circule, comporte « plusieurs intersections à gérer et beaucoup d'entrées de garage ».
- Un parcours ludique au sud du pavillon principal aboutira sur la rue Lescarbot, qui accueillera une rue-école pour l'année 2024-2025.

CHOIX DES ICÔNES

À la suite d'une revue de littérature sur les ateliers participatifs destinés aux enfants, notre choix s'est arrêté sur un modèle belge, celui de l'OBNL Kind & Samenleving. Son matériel clé-en-main permet de diriger un atelier de cartographie selon sept catégories d'icônes: Relief; Sol; Éléments de jeux; Végétaux; Assis; Eau (traduction libre).

Nous avons trié nous-mêmes les icônes les plus adaptés à l'environnement montréalais et nous les avons disposés tels que voici:

ANNEXE

L'ANONYME



picto-play 1.0.

Source: Kind & Samenleving (2014). Picto-play catalogus.

